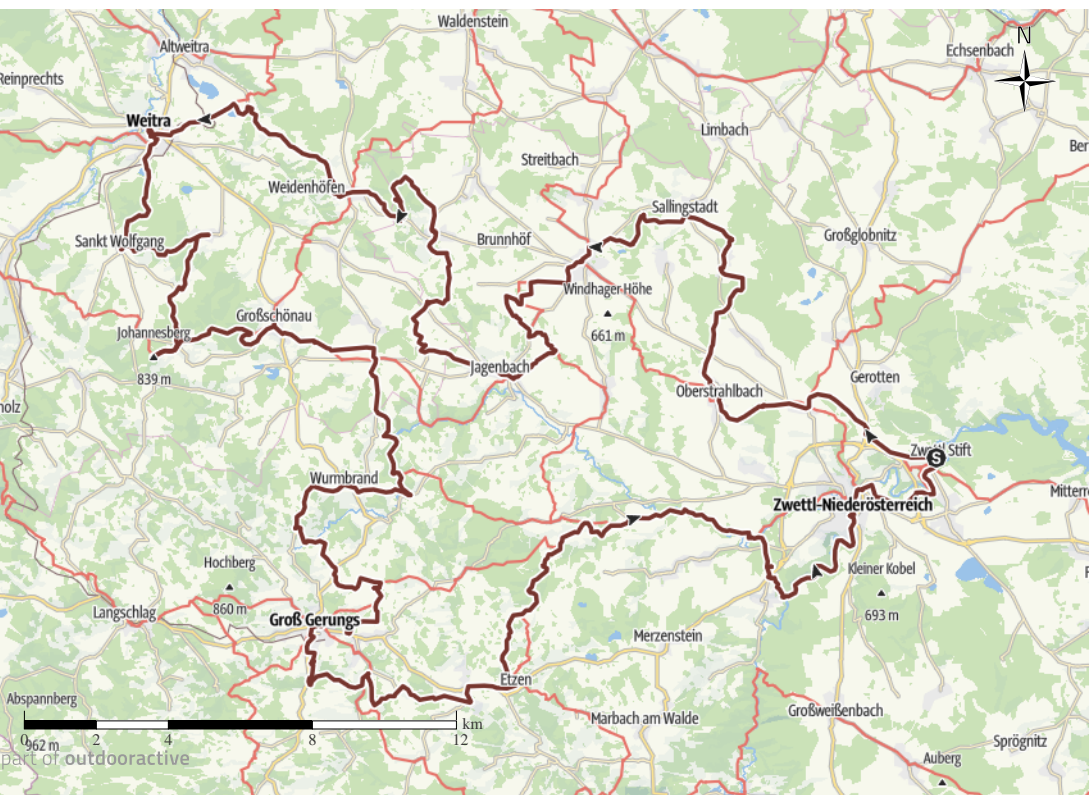


Waldviertel
Bernhardweg im
Pflgerweg



Kartengrundlagen: outdooractive Kartografie; Deutschland: GeoBasis-DE / BKG 2021, ©GeoBasis-DE / LDBV 2021, Österreich: ©1996-2021 here, All rights reserved., ©Autonome Provinz Bozen – Südtirol – Abteilung Natur, Landschaft und Raumentwicklung, © Cartago s.r.l. Kartengrundlagen: outdooractive Kartografie; OpenStreetMap (www.openstreetmap.org)

Titelbild: stift.zwettl
Foto: Waldviertel Tourismus, lichtstark.com

Tour zum Mitnehmen für iPhone und Android

QR-Code scannen und diese Tour offline speichern, mit Freunden teilen und mehr.

Website
<https://out.ac/3xEj4Z>

WALD VIERTEL

Quelle
Waldviertel Tourismus

Destination Waldviertel

Aktualisierung: 02.03.2026

Stadtmauerstadt Weitra

Historische Stätte

Quelle: Waldviertel Tourismus

<http://www.mais.at>

office@mais.at

+43 2856 3221

3970 Weitra

Gmünder Straße 201

Trachenmode Maisetschläger

Kunst

Quelle: Waldviertel Tourismus

<http://www.schweiggers.gv.at>

gemeinde@schweiggers.gv.at

+43 2829 7271

3931 Schweiggers

Siebenlinden

Höhenprofil

Stift Zwettl - Oberstrahlbach - Sallingstadt - Schweiggers - Jagenbach - Siebenlinden - Weitra - St. Wolfgang - Spital - Johannesberg - Großschönau - Wurmbrand - Groß Gerungs - Etzen - Schloss Rose...

Start der Tour
Stift Zwettl

Ende der Tour
Stift Zwettl

Jahrtausendlebensbaum

Aussichtspunkt

Quelle: Waldviertel Tourismus

<http://www.schweiggers.gv.at>

gemeinde@schweiggers.gv.at

+43 2842 52663

3931 Schweiggers

Thayaquelle

Teich

Quelle: Waldviertel Tourismus

<http://www.schweiggers.gv.at>

gemeinde@schweiggers.gv.at

+43 2829 8234

3931 Schweiggers

Hauptplatz 25

Wegpunkte

Bildstock

1 Panaglkreuz
Südöstliches Waldviertel
Zwettl, Österreich


Quelle: Cisterscapes

Museum

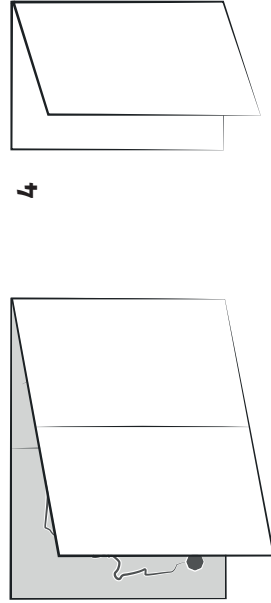
2 Waldviertler Erdäpfelwelt ...




1



2



3



4